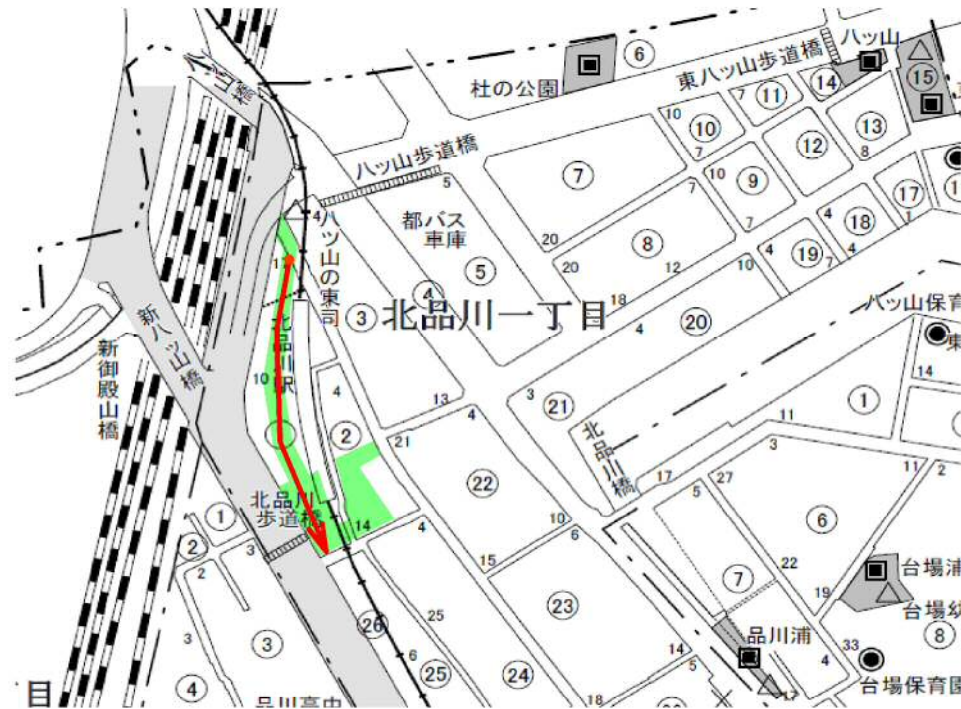


(位置図)




(凡例)



路線認定箇所

延長：186.30メートル  
幅員：6.00メートル～23.16メートル  
面積：1,863.90平方メートル

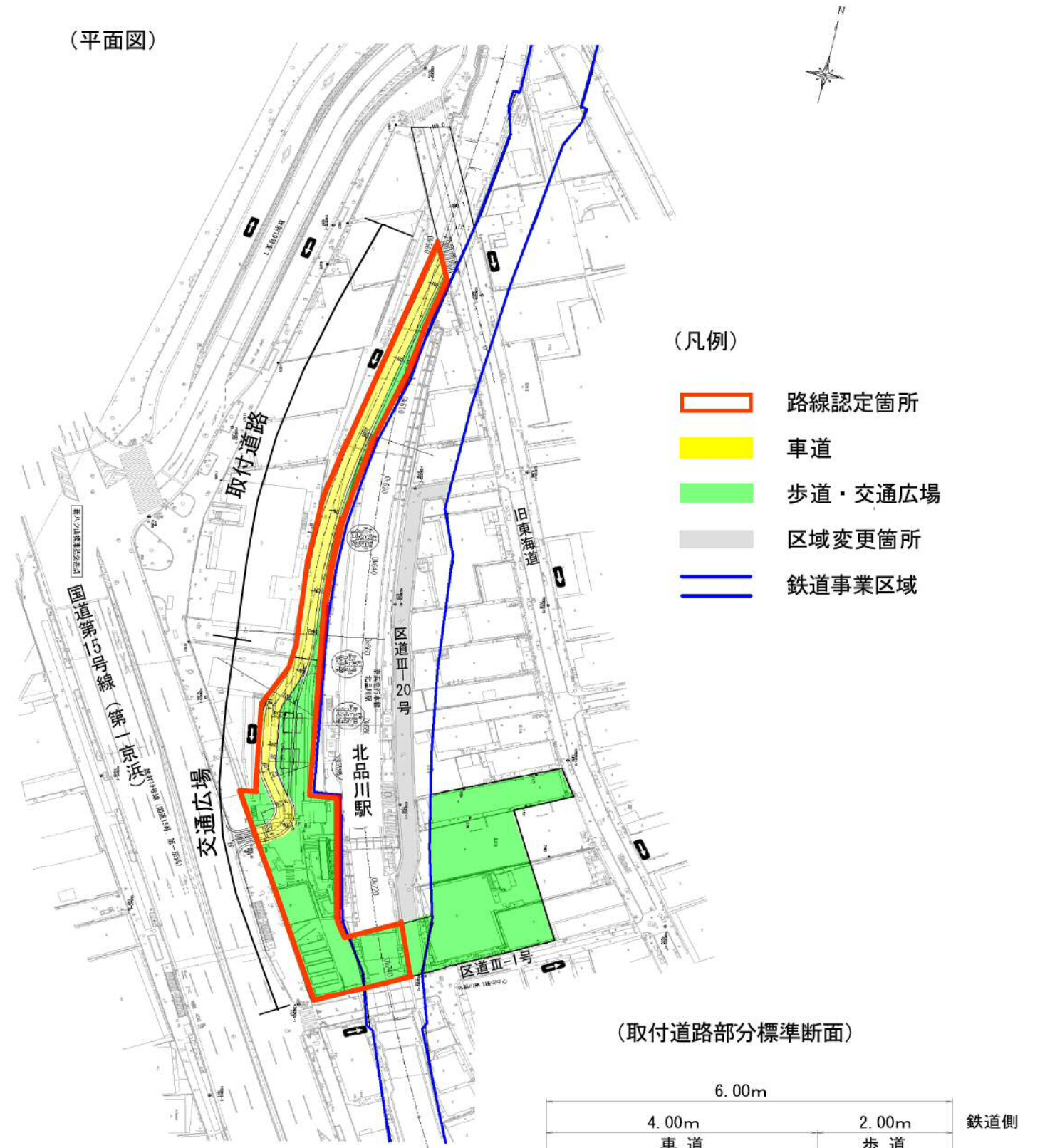


道路事業区域

(事業スケジュール)

令和2年4月 都市計画道路事業認可  
令和2年12月 区道路線認定

(平面図)



(凡例)

- 路線認定箇所
- 車道
- 歩道・交通広場
- 区域変更箇所
- 鉄道事業区域

(取付道路部分標準断面)

